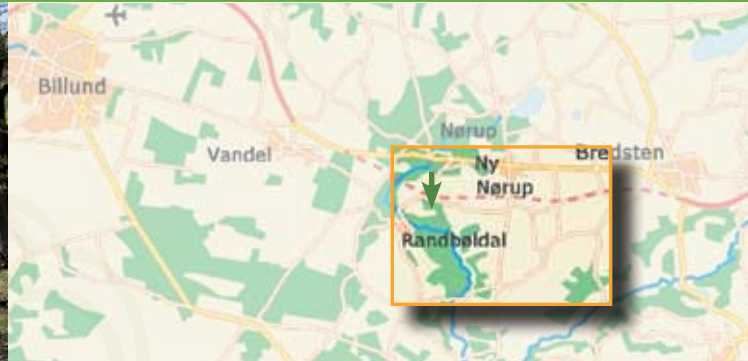


# Veje Ådal

## Ranbøldal-Fortællerrute



### De 7 fortællinger

Telefonnumre til historierne finder du på pæle langs turen. Der er i alt 7, og du kan komme til ruten fra tre forskellige parkeringspladser.

Papirarbejder Maren Tranholm fortæller om:

**1. Det røde turbinetårn ved den gamle fabrik.** Den skrækelige ildebrand den 22. marts 1846.

**2. Turbinesøen.** Dengang hest og rytter faldt i Turbinesøen.

**3. Broen ved Veje Å**  
En sær flok folk hun så en sommerdag i juli 1912.

**4. Kong Rans Høj**  
Ranbøl Kro og et grueligt mord.

**5. Firehøje ved Hærvejen**  
Det græselige slag mellem kong Ran og kong Amlod i Kongsdalen.

**6. Hærvejsmarkedspladsen**  
Hærvejsmarkedet i Ranbøl, hvor Niels Holgersen kom op at slås med loen Pedersen fra Bindeballegård.

**7. Egeskoven ved Ranbøldal-Museet.**  
Troidens hjerte, der var gemt i den gamle egeskov.

### Fortællinger - fra din mobiltelefon, på en vandretur rundt i den smukke Ranbøldal

Ta' børnene og mobiltelefonen med ud på Fortællerruten i Ranbøldal, og nyd den smukke natur ved Hærvejen og den Øvre Veje Ådal. Lyt samtidig til nogle af historierne i området - de er ikke kedelige.

Langs den afmærkede vandrerute på ca. 5 km er lavet en Fortællerrute, hvor man på sin mobiltelefon kan høre historier og sagn fra gamle dage.

Historierne er for både børn og voksne, og har en længde på et par minutter. Det koster ikke andet end almindelig mobiltelefonkontakt at ringe op.

#### Opgavejagt - for børn

Børn kan deltage i en opgaveleg, hvor de efter hver historie, kan svare på et par spørgsmål og samle points undervejs. Godt hjemvendt fra tur, kan man efterfølgende gå ind på rutens hjemmeside og kigge nærmere på historierne.

Udgivet af Veje Kommune Juni 2010. Denne tryksag bærer det nordiske miljømærke svanen. Licens nr. 541 096

Fortællingerne er gendigtet på baggrund af gamle historier og sagn fra området, af naturvejleder Peer Høgsberg.

Fortællerruten er lavet med tilskud fra Friluftsrådet.

Du kan få overblik over vandremuligheder i Vejeområdet, og downloade turfoldere på [okolariat.dk](http://okolariat.dk) og [friluftskortveje.dk](http://friluftskortveje.dk)



NATUR · MILJØ · KULTUR



Find numrene på pælene langs ruten og hør historierne



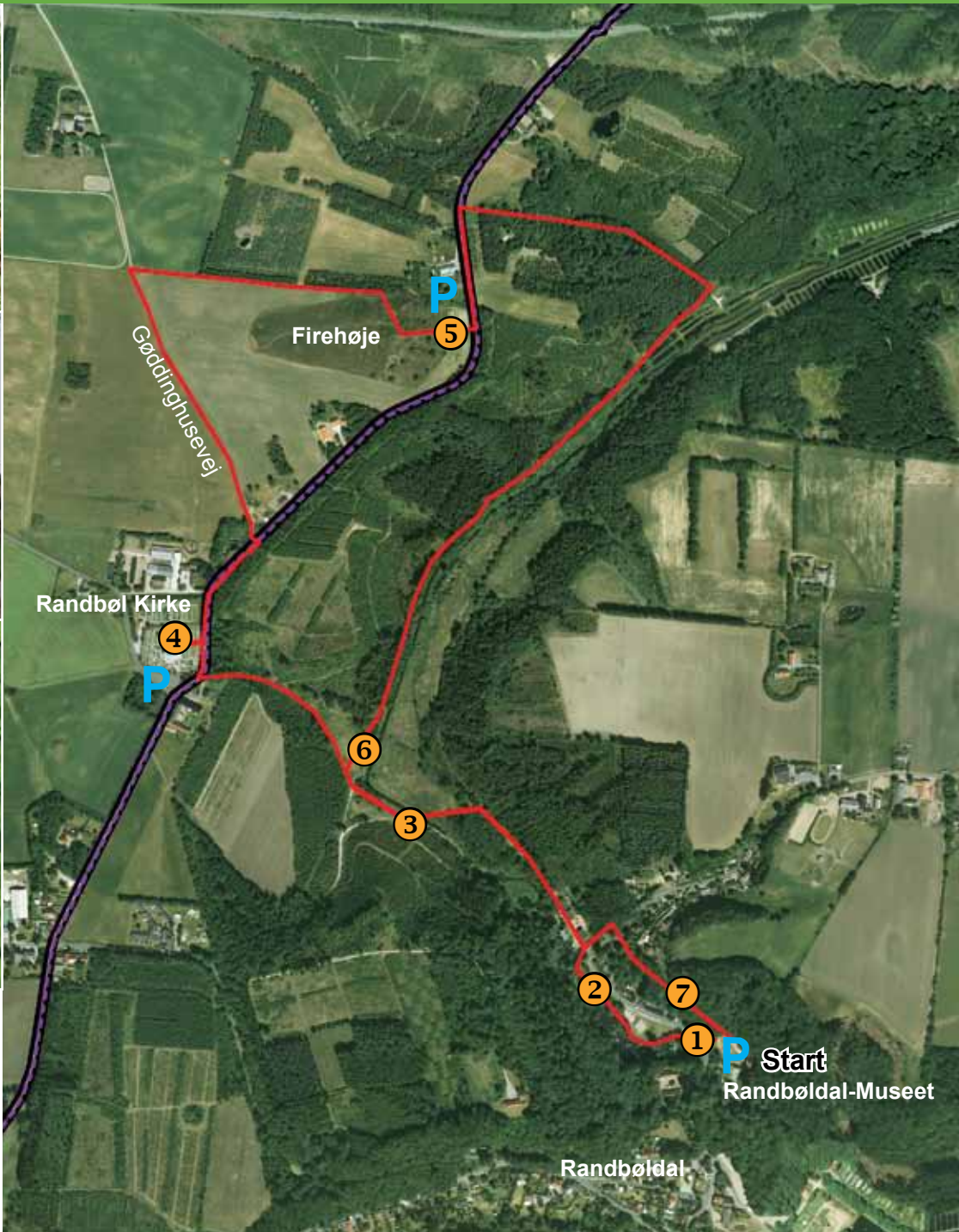
Ved Turbinesøen



Randbøl Kirke



Abeblomst



Fire flotte bronzealderhøje udgør firehøje. Her er et fint udsyn over det flade hedelandskab

### Randbøldal i Vejle Ådal

Fortællerruten i Randbøldal krydser Hærvejen, og på bare 5 km kan man opleve både det karakteristiske flade hedelandskab og den kuperede moræne. Ved Firehøje er fin udsigt over det åbne hedelandskab, med opdyrkede jorde og nåletræsplantager, og kun få hundrede meter længere øst på, ser man som kontrast hertil, det karakteristiske østjydske landskab. Her følger ruten Vejle Å, hvor åen endnu er smal og dalen er dyb med stejle skrænter. På ådalens skrænter vokser ege- og bøgeskov og på de flade ånære

arealer er moser og enge, og opstemmede vandkraftsøer.





Der er historier overalt i dette gamle danske kulturlandskab, langt flere end de 7 vi har valgt at fortælle ved rute-pælene.

Ruten starter og slutter ved Randbøldal-Museet, hvor vandkraften demonstreres i et vandexperimentarie. Her kan man lære at tæmme vandet ved hjælp af bl.a. møller og sluser, midt i et område hvor vandkraften gennem næsten 300 år har været livsgrundlaget for Randbøldals befolkning.

Randbøldal-Museet med vandexperimentarie



### Signaturforklaring

-  Fortællerruten
-  Hærvejscykelruten
-  Pæle m. telefonnumre
-  Parkeringsmuligheder